

Ce carnet de navigation vous guidera pendant vos reconnaissances (!!! Ce ne sont pas des essais !).

L'avenir des rallyes dépend aussi de vous :

- ❖ soyez respectueux de la tranquillité des riverains et des autres usagers de la route (bruit limité, vitesse réduite, ...)
- ❖ respectez la réglementation fédérale relative aux reconnaissances (3 passages maxi, etc.)

Merci à tous et bonne route !

Pendant l'épreuve, les classements seront sur www.patricksoft.fr (rubrique "Direct")



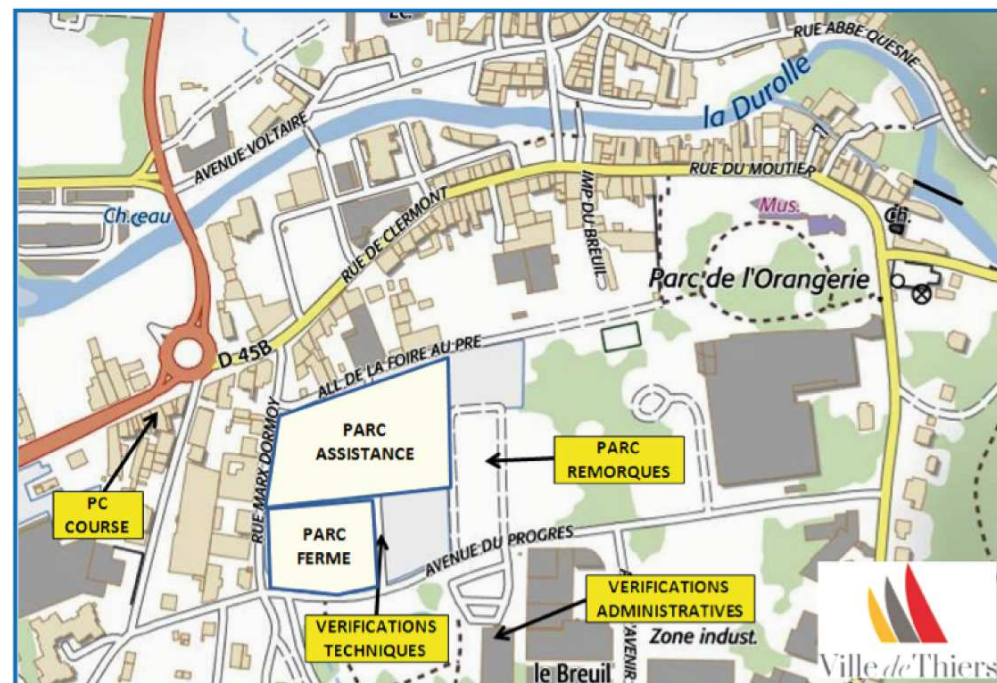
RALLYE NATIONAL des MONTS DÔME

CH 00 - 3B - 6B sortie parc fermé		Sections 1 - 2 et 3			Page
CH 0A - 3C - 6C podium		Distance	Temps imparti	Moyenne	01
			15 mn		
Distances		Directions		Informations	Distances totales dégressives
Totales	Partielles				
0,000	0,000			CH THIERS Sortie parc fermé Entrée parc d'assistance	0,000
		01		parc d'assistance pour remplacement des pneumatiques	

ATTENTION

AUCUNE ASSISTANCE NE SERA TOLÉRÉE SUR LES PARCOURS DE LIAISON

Plan de situation de THIERS



Classements en direct sur www.patricksoft.fr

RALLYE NATIONAL des MONTS DÔME


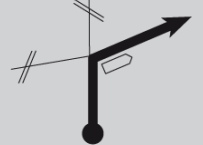
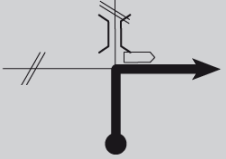
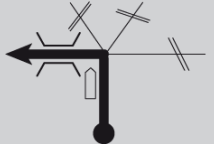





CH 0A - 3C - 6C THIERS podium		Sections 1 - 2 et 3			Page
CH 1 - 4 - 7 VOLLORE-VILLE		Distance	Temps impart	Moyenne	02
		15,050km	25 mn	36,120 km/h	
Distances		Directions		Informations	Distances totales dégressives
Totales	Partielles				
0,000	0,000			CH THIERS PODIUM AG Avenue du Progrès	15,050
		01			
0,400	0,400			AD D 45 au STOP Ave de la Libération	14,650
		02			
4,400	4,000			AD D 45 COURPIÈRE VOLLORE-VILLE	10,650
		03			
6,700	2,300			AD garder D 45 VOLLORE-VILLE	8,350
		04			
6,800	0,100			AG garder D 45 VOLLORE-VILLE	8,250
		05			
12,800	6,000			AG garder D 45 VOLLORE-VILLE	2,250
		06			
13,600	0,800			AG D 7 VOLLORE-VILLE	1,450
		07			

RALLYE NATIONAL des MONTS DÔME

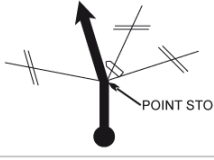
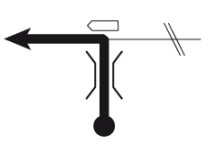
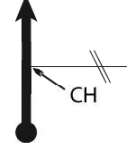

CH 0A - 3C - 6C THIERS podium		Sections 1 - 2 et 3			Page
CH 1 - 4 - 7 VOLLORE-VILLE		Distance	Temps impart	Moyenne	03
		15,050km	25 mn	36,120 km/h	
Distances		Directions		Informations	Distances totales dégressives
Totales	Partielles				
15,050	1,450			CH VOLLORE-VILLE sur D 7 au carrefour D7 x D313A	0,000
		08			



RALLYE NATIONAL des MONTS DÔME

DES 1 - 4 - 7 VOLLORE-VILLE		Sections 1 - 2 et 3			Page
CH 2 - 5 - 8 Les MINES		Distance	Temps imparti	Moyenne	04
		21,850 km	30 mn	43,700 km/h	
Distances		Directions		Informations	Distances totales dégressives
Totales	Partielles				
0,000	0,000	EPREUVE SPÉCIALE VOLLORE-Ville L'AIRE 01		 Départ ES sur D 7 à hauteur du chemin à G (chemin du grand jardin)	21,850
0,450	0,450	 02		AD D 313 AUBUSSON d'AUVERGNE	21,400
6,000	5,550	 03		AD D 311 AUBUSSON d'AUVERGNE	15,850
8,700	2,700	 04		AG dans Aubusson D 41 LE TRÉVY LA RENAUDIE	13,150
10,500	1,800	 05		AD D 313 AUGEROLLES	11,350
13,950	3,450	 06		 Arrivée ES sur D 313 entrée chemin à droite (Laire) 150 m avant carrefour D313 x D42	7,900
14,100	0,150	 07		 Point Stop sur D 313 au carrefour D313 x D42	7,750









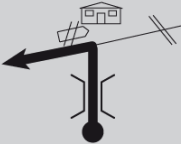
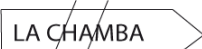


RALLYE NATIONAL des MONTS DÔME

DES 1 - 4 - 7 VOLLORE-VILLE		Sections 1 - 2 et 3			Page
CH 2 - 5 - 8 LES MINES		Distance	Temps imparti	Moyenne	05
		21,850 km	30 mn	43,700 km/h	
Distances		Directions		Informations	Distances totales dégressives
Totales	Partielles				
14,100	0,000	 08		T D en face route de G D 97 LES MINES LE BRUGERON	7,750
15,300	1,200	 09		AG D 97 LES MINES LE BRUGERON	6,550
21,850	6,550	 10		 CH LES MINES sur D 97 VO La SAGNE à droite	0,000
50 m après CH prendre A G D 102 Départ ES 20 m après carrefour direction LA RENAUDIE					





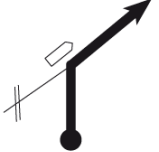

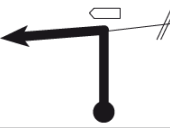





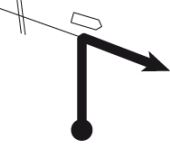

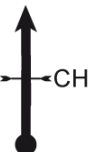

RALLYE NATIONAL des MONTS DÔME

DES 2-5-8 LES MINES	Sections 1 - 2 et 3			Page
	Distance	Temps imparti	Moyenne	06
CH 3-6-9 CHOSSIÈRE	24,500 km	35 mn	42,000 km/h	

Distances		Directions	Informations	Distances totales dégressives
Totales	Partielles			
0,000	0,000	EPREUVE SPÉCIALE LES MINES LA BURIE	 Départ ES sur D 102 20 mètres après carrefour LES MINES	24,500
3,300	3,300	 	AD D 41 A la maison en face (La Chaugne)  LA RENAUDIE	21,200
7,300	4,000		!!! épingle A G rue de l'église Dans le village de La RENAUDIE	17,200
7,400	0,100		T D D 102 Dans le village de La RENAUDIE	17,100
13,150	5,750		AD D 102  LA CHAMBA	11,350
13,450	0,300		AG D 102  LA CHAMBA	11,050
14,700	1,250	 ARRIVÉE	 Arrivée ES sur D 102 en face du VO de la BURIE	9,800

RALLYE NATIONAL des MONTS DÔME

DES 2-5-8 LES MINES	Sections 1 - 2 et 3			Page
	Distance	Temps imparti	Moyenne	07
CH 3-6-9 CHOSSIÈRE	24,500 km	35 mn	42,000 km/h	

Distances		Directions	Informations	Distances totales dégressives
Totales	Partielles			
15,000	0,300		 Point Stop sur D 102 chemin goudronné avant l'entreprise M C I C	9,500
15,150	0,150		AD D 42  VOLLORE Mgne	9,350
16,450	1,300		AG D 42  VOLLORE-VILLE	8,050
16,900	0,450		AG D 312  VOLLORE-VILLE COURPIÈRE	7,600
17,150	0,250		AD D 312  VOLLORE-VILLE COURPIÈRE	7,350
24,450	7,300		AD D 7  Ste AGATHE	0,050
24,500	0,050	 CH	 CH CHOSSIÈRE sur D 7 50 m après carrefour D312 x D7	0,000



CH - CHOSSIÈRE



DÉPART - CHOSSIÈRE



ARRIVÉE - SAPT



POINT STOP - SAPT



CASTILLO DAVID
 Agent général **afer** **AVIVA**
 TOUTES ASSURANCES POUR PARTICULIERS ET ENTREPRISES
 4, av. Léo-Lagrange - 63308 THIERS 04 73 80 10 89
 castillo-david@aviva-assurances.com

RALLYE NATIONAL des MONTS DÔME

DES 3- 6 - 9 CHOSSIÈRE		Sections 1 - 2 et 3			Page
CH 3A - 6A - 9A THIERS		Distance	Temps imparti	Moyenne	08
		15,000 km	20 mn	45,000 km/h	
Distances		Directions		Informations	Distances totales dégressives
Totales	Partielles				
0,000	0,000	EPREUVE SPÉCIALE CHOSSIÈRE LE SAPT 01		Départ ES sur D 7 au chemin à G 200 mètres après carrefour D312 x D7	15,000
1,850	1,850	02		AG D 131 ESCOUTOUX	13,150
4,550	2,700	03		AG garder D 131 ESCOUTOUX	10,450
7,550	3,000	ARRIVÉE 04		Arrivée ES sur D 131 carrière à Droite 300 m avant panneau SAPT	7,450
7,950	0,400	POINT STOP 05		Point Stop sur D 131 avant 1ère maison à D du village SAPT	7,050
9,200	1,250	06		TD D 58 THIERS	5,800
10,600	1,400	07		AD D 45 THIERS	4,400

RALLYE NATIONAL des MONTS DÔME

DES 3- 6 - 9 CHOSSIÈRE CH 3A - 6A - 9A THIERS	Sections 1 - 2 et 3			Page
	Distance	Temps imparti	Moyenne	09
15,000 km	20 mn	45,000 km/h		

Distances		Directions	Informations	Distances totales dégressives
Totales	Partielles			
14,600	4,000		AG avenue du Progrès 	0,400
15,000	0,400	 PARC REGROUPEMENT CH REGROUPEMENT	TD CH 3A et 6A Entrée Parc Regroupement place du Pré de la Foire	0,000

AU DERNIER TOUR CH 9A ENTRÉE PARC FERMÉ

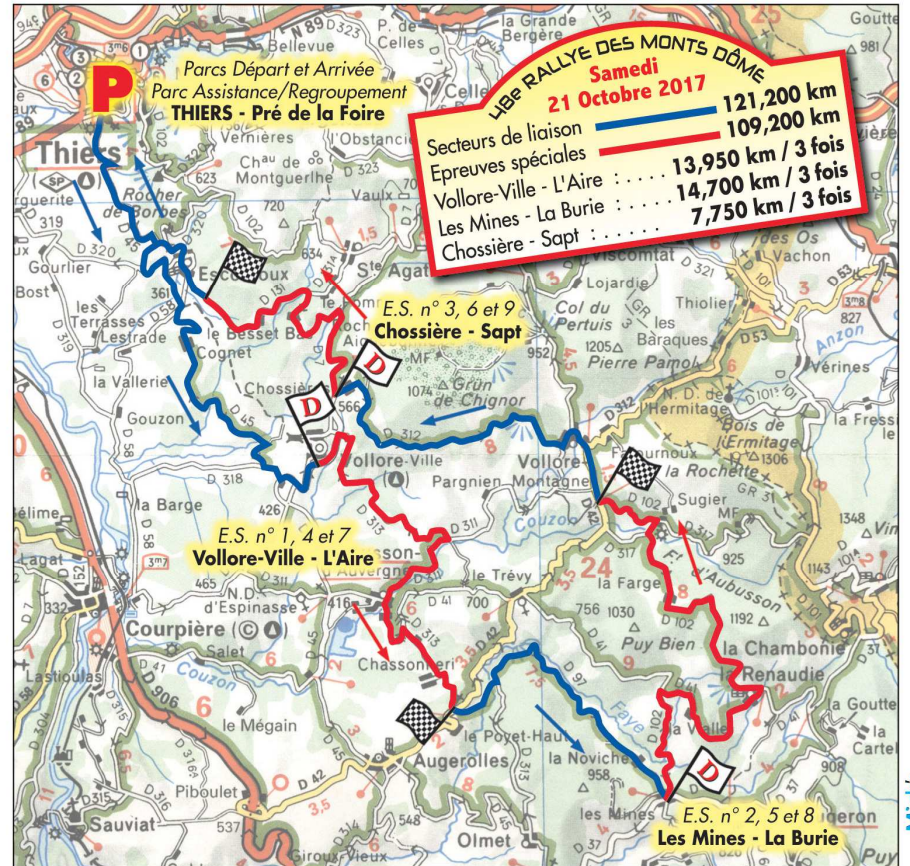
15,000	0,400	 PARC FERMÉ CH ARRIVÉE	AD CH 9A Entrée Parc Fermé place du Pré de la Foire	0,000
--------	-------	------------------------------	---	-------

AVANCE NON PÉNALISÉE AU CH 9A

ASSOCIATION SPORTIVE AUTOMOBILE DÔME-FOREZ

48^e RALLYE NATIONAL des MONTS DÔME

14^e Rallye National V.H.C. et Classic de compétition
Coupes de France des Rallyes et VHC - Coefficient 3



Départ Thiers : 8 h 45 - Regroupements Thiers : 10 h 59 / 14 h 59
Parcs assistance Thiers : 12 h 30 / 15 h 30 - Arrivée Thiers : 17 h 59

www.asadomeforez.com

Photos : Ville de Thiers - D. Thierias
Réalisation : MicMac